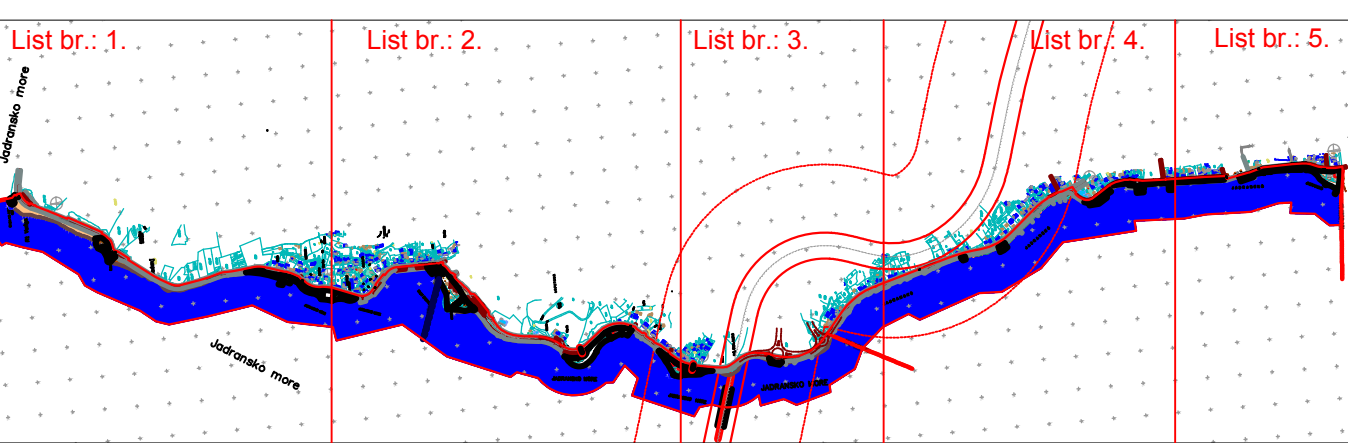





- LEGENDA
- granica zahvata plana
 - granica PPPPN MD
 - granica obalnog područja
 - granice između sektora
 - granica i oznaka vlasništva
 - ostale linije
 - postojeći objekti
 - pomoćni objekti
 - nazivi objekata, ulica, rijeka
 - oznaka urbanističke parcele
 - granica urbanističke parcele
 - spratnost objekata
 - građevinska linija
 - Ivicnjak saobraćajnice
 - Osovina saobraćajnice
 - Trotoar
 - Pjesacke pasarele
 - Svetionik
 - Trajekt
 - svjetska bastina
 - sakralna arhitektura
 - spomen obelježje
 - trasa Brze obalne saob.
 - kontejnerski boks
 - ostale prirodne površine
 - površine unutrašnjih morskih voda
 - pješačke površine
 - kolsko-pješačke površine



Državna studija lokacije
"Sektor 20" & "Sektor 21"

Parcelacija, regulacija i nivelacija
List br. 4 - dio karte za "Sektor 21"

Investitor	Oznaka sjevera
 MINISTARSTVO ODŽIVOG RAZVOJA I TURIZMA MINISTRY OF SUSTAINABLE DEVELOPMENT AND TOURISM	
Obrađivač	Razmjera
 REPUBLIČKI ZAVOD ZA URBANIZAM I PROJEKTOVANJE - AD PODGORICA rzuip	R 1:1 000 Broj lista
	08c